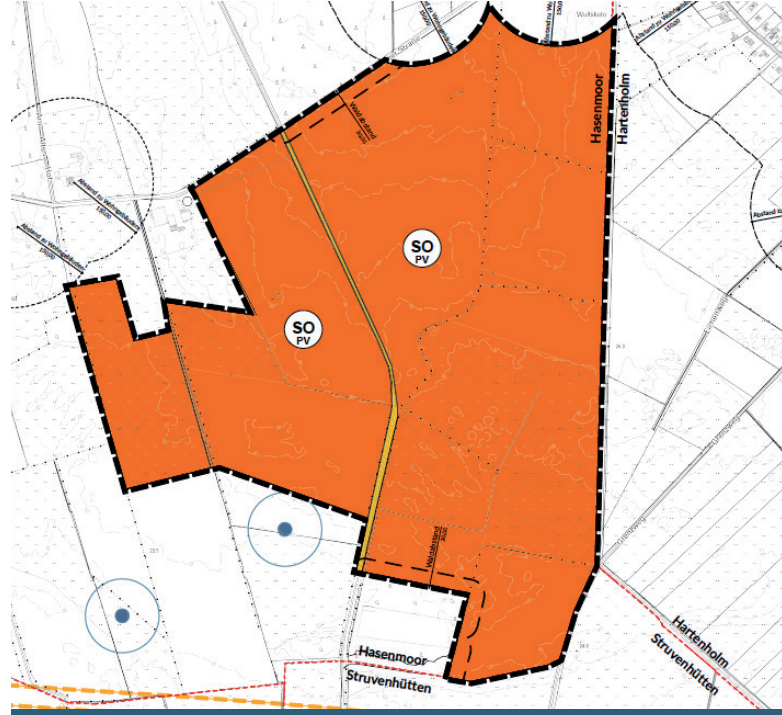


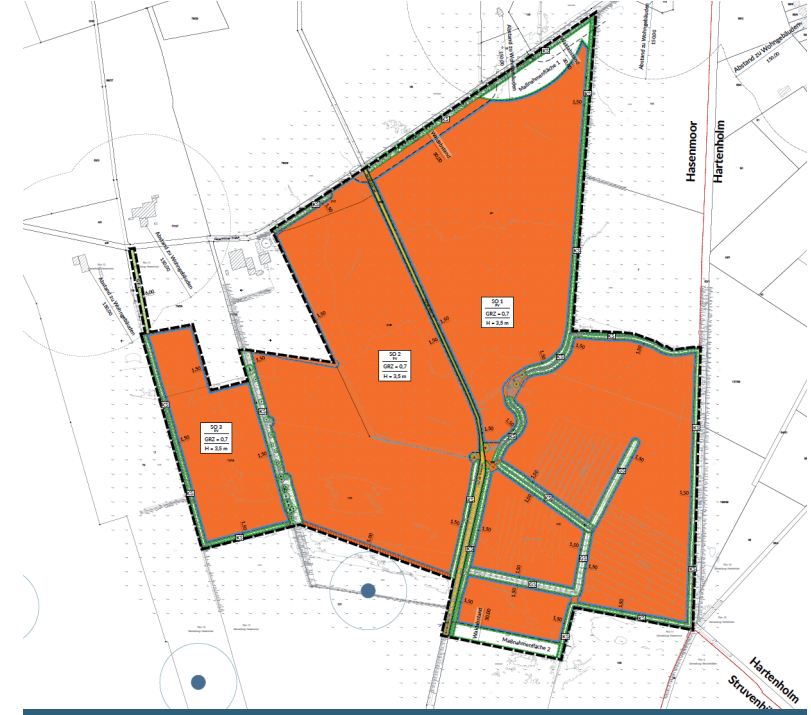
Solar / Photovoltaik Freiflächenkonzept der Gemeinde
Potentialflächen nach Kriterienbewertung



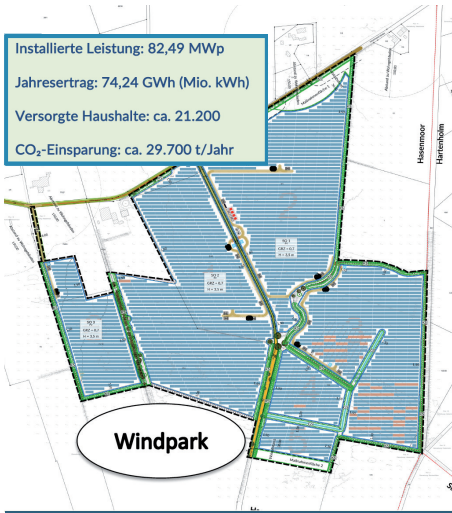
Luftbild mit Plangebiet (© GeoBasis-DE/LVermGeo,
SH, BKG, 2023; A+S)



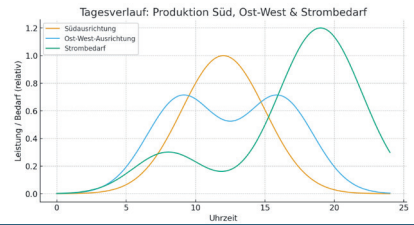
Flächennutzungsplan, 48. Änderung (Vorentwurf) Planzeichnung



Bebauungsplan (Vorentwurf), Planzeichnung



Funktionsplan Modulbelegung (© ib vogt)



Tagesverlauf Leistung und Bedarf (© ib vogt)



PV-Anlagen Südausrichtung (© ib vogt)



PV-Anlagen Ost-Wesausrichtung (© ib vogt)

Bebauungsplan Nr. 9 „Solarpark Hasenmoor“ (inkl. 48. Flächennutzungsplan-Änderung)

Gemeinde Hasenmoor, Kreis Segeberg

Auftraggebende IB Vogt in Abstimmung mit der
Gemeinde Hasenmoor + Amt Auenland

Geltungsbereich ca. 62 ha

Verfahren seit Januar 2025